Erschließungsweg bei 0+210 rechts und Weg links bei 0+335

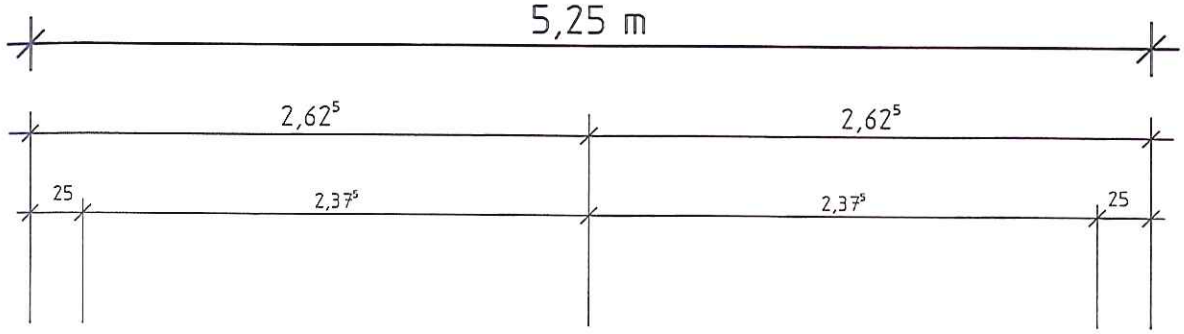

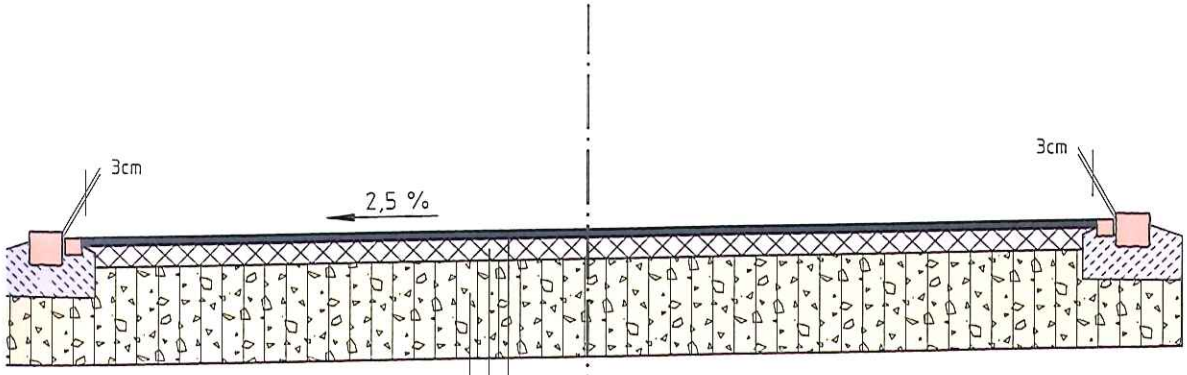

Fahrbahnaufbau :

4 cm	Asphaltdeckschicht	AC 11 DS	50/70
10 cm	Asphalttragschicht Mischgutart TS	0/22	50/70
46 cm	komb. Schottertrag- und Frostschutzschicht		0/45
60 cm	Gesamtdicke		

Bodenaustausch nach Angabe der Bauleitung

3-Zeiler Granitgroßpflaster
Breite 50cm ; Bordanschlag 3cm

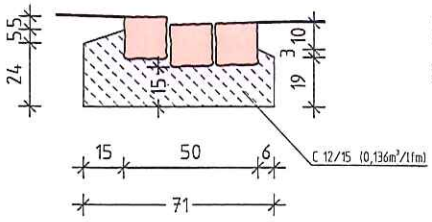

2-Zeiler Granitpflaster
Breite 25cm ; Bordanschlag 3cm

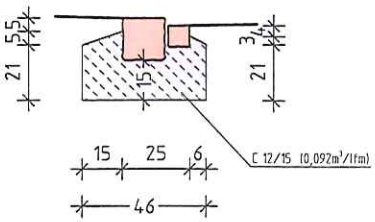

Ingenieurbüro für Bauwesen Herbert Germey GmbH		Datum	Name
GERMEY	bearbeitet	29.10.2013	Ca
	gezeichnet	29.10.2013	Sch
	geprüft		
	Zeichnungsdatei:	Ta_Ausbauquerschnitt.PLT	
	Blattgröße:	78,0cm × 29,7cm = 0,232m²	

Neckarsulmer Str. 15 72072 Tübingen
Tel.: 07071/9104-6 Fax.:07071/9104-80 e-mail: planung@germey.de

Stadt Rottenburg a.N.
Straße: Tannensteigstraße
Nächster Ort: Rottenburg - Baisingen

Unterlage 3
Plan 1

	Datum	Zeichen
bearbeitet		
geprüft		

Ausbau der
Tannensteigstraße
in Rottenburg - Baisingen
- VORENTWURF -

Regelquerschnitt

Maßstab: M. 1:25

Aufgestellt:
Rottenburg, den
Tiefbauamt

Anlage 2 b:
Ausbauquerschnitt
Stichstraße Tannensteigstraße
Ing.-Büro Germey v. 29.10.2013