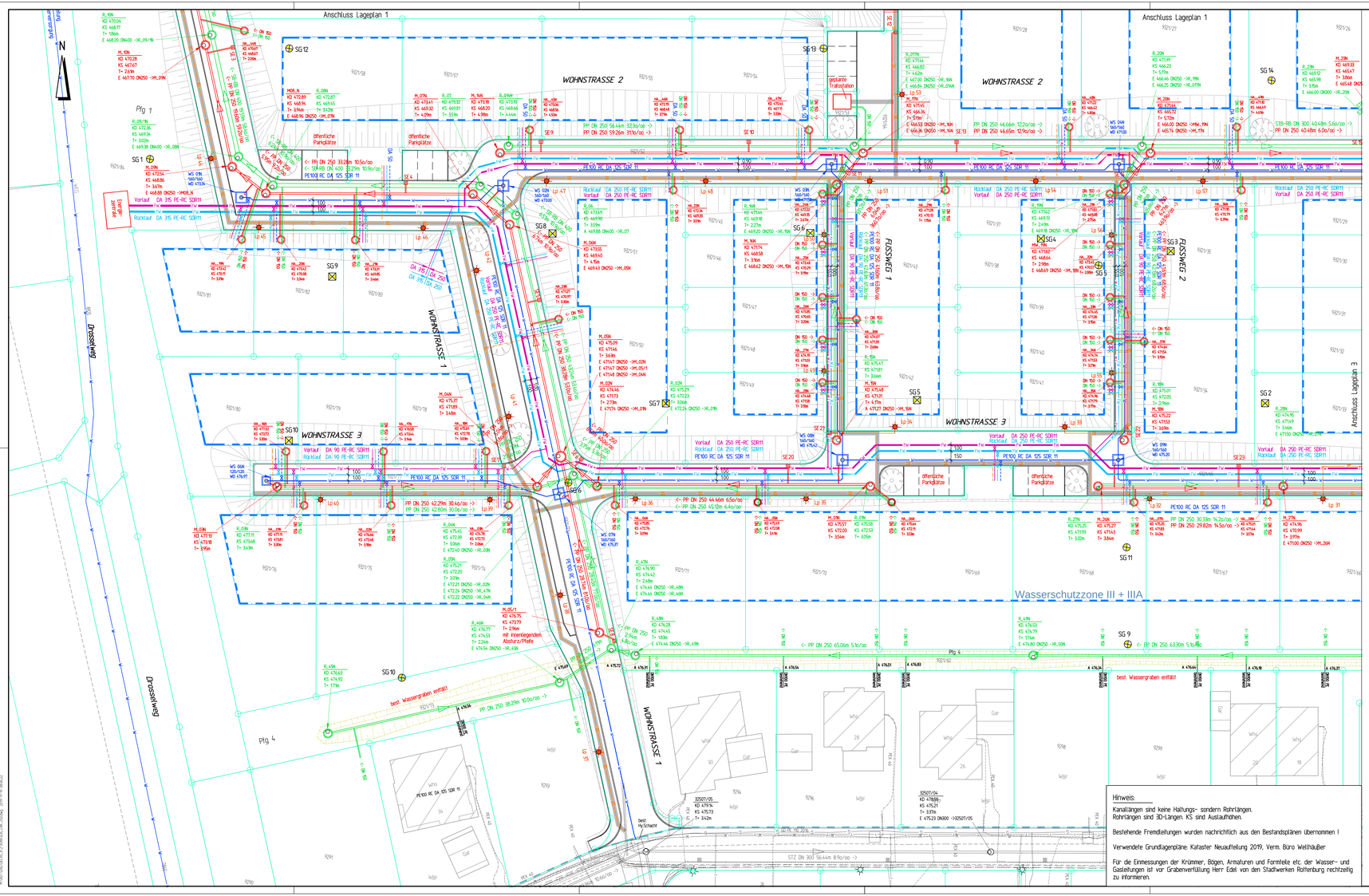

Grundriss-Skizze M = 1 : 50
Schacht WS 01N - 1,60/1,60 m

- Combi-R-Schieber WS- DN 100
mit 1 Schieber und montierten Verkehrsschoren

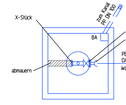

Gegl. WL-Schächte werden nach DIN 4034 Teil 1 wasserdicht ausgeführt.
Die Zu- und Ableitungen werden angeboten.

Grundriss-Skizze M = 1 : 50
Schacht WS 06N - 1,20/1,20 m

- Combi-R-Schieber WS- DN 100
mit 1 Schieber und montierten Verkehrsschoren

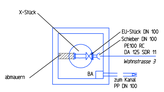

Gegl. WL-Schächte werden nach DIN 4034 Teil 1 wasserdicht ausgeführt.
Die Zu- und Ableitungen werden angeboten.

Grundriss-Skizze M = 1 : 50
Schacht WS 02N - 1,60/1,60 m

- Combi-R-Schieber WS- DN 100
mit 3 Schiebern und montierten Verkehrsschoren

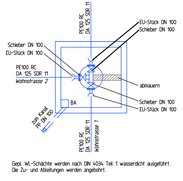

Gegl. WL-Schächte werden nach DIN 4034 Teil 1 wasserdicht ausgeführt.
Die Zu- und Ableitungen werden angeboten.

Grundriss-Skizze M = 1 : 50
Schacht WS 07N - 1,60/1,60 m

- Combi-R-Schieber WS- DN 100
mit 4 Schiebern und montierten Verkehrsschoren

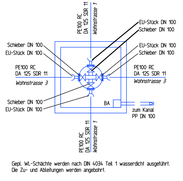

Gegl. WL-Schächte werden nach DIN 4034 Teil 1 wasserdicht ausgeführt.
Die Zu- und Ableitungen werden angeboten.

Grundriss-Skizze M = 1 : 50
Schacht WS 03N - 1,60/1,60 m

- Combi-R-Schieber WS- DN 100
mit 3 Schiebern und montierten Verkehrsschoren

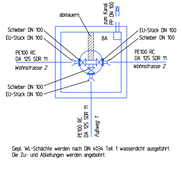

Gegl. WL-Schächte werden nach DIN 4034 Teil 1 wasserdicht ausgeführt.
Die Zu- und Ableitungen werden angeboten.

Grundriss-Skizze M = 1 : 50
Schacht WS 08N - 1,60/1,60 m

- Combi-R-Schieber WS- DN 100
mit 3 Schiebern und montierten Verkehrsschoren

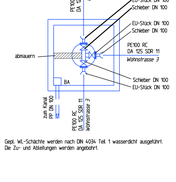

Gegl. WL-Schächte werden nach DIN 4034 Teil 1 wasserdicht ausgeführt.
Die Zu- und Ableitungen werden angeboten.

Grundriss-Skizze M = 1 : 50
Schacht WS 04N - 1,60/1,60 m

- Combi-R-Schieber WS- DN 100
mit 3 Schiebern und montierten Verkehrsschoren

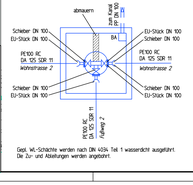

Gegl. WL-Schächte werden nach DIN 4034 Teil 1 wasserdicht ausgeführt.
Die Zu- und Ableitungen werden angeboten.

Grundriss-Skizze M = 1 : 50
Schacht WS 09N - 1,60/1,60 m

- Combi-R-Schieber WS- DN 100
mit 3 Schiebern und montierten Verkehrsschoren

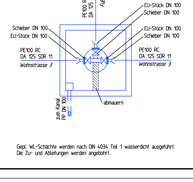

Gegl. WL-Schächte werden nach DIN 4034 Teil 1 wasserdicht ausgeführt.
Die Zu- und Ableitungen werden angeboten.

Zeichenerklärung

- gegl. Schmutzwasserkanal (Regelschacht DN 1200)
- gegl. Hausanschlußschacht DN 1000 mit Anschlußleitung
- gegl. Regenwasserkanal (Regelschacht DN 1200)
- gegl. Hausanschluss Regenwasserkanal
- gegl. Wasserleitung
- gegl. Hausanschluss Wasserleitung (Regelgröße DA 40)
- gegl. Medientrasse
- gegl. Hausanschluss Medien
- gegl. Straßenbeleuchtungskabel
- gegl. Kalt-/Nahwärme Vorlauf
- gegl. Kalt-/Nahwärme Rücklauf
- gegl. Hausanschluss Kalt-/Nahwärme Vorlauf
- gegl. Hausanschluss Kalt-/Nahwärme Rücklauf
- gegl. Gasleitung
- best. Stromleitung
- best. Telekomleitung
- best. Wasserleitung
- best. Misch-/Schmutzwasserkanal
- best. Regenwasserkanal
- best. Wasserschutzzone
- gegl. Bebauungsgrenze
- gegl. Flstk. Grenze
- gegl. Baum
- gegl. Straßeneinlauf mit Ablauf DN 150 PP
- SE best. Straßeneinlauf
- SG Schürfgrube
- SG Schürfgrube Ergänzung
- gegl. Straßenbeleuchtung
- best. Straßenbeleuchtung

Hinweis:

Kanallängen sind keine Haltungs- sondern Rohrlängen.
Rohrlängen sind 3D-Längen. KS sind Ausladhöhen.

Bestehende Fremdleitungen wurden nachrichtlich aus den Bestandsplänen übernommen !

Verwendete Grundlagenpläne: Kataster Neuauflielung 2019, Verm. Büro Wellhäußer

Für die Einmessungen der Krümmer, Bögen, Armaturen und Formteile etc. der Wasser- und Gasleitungen ist vor Grabenverfüllung Herr Edel von den Stadtwerken Rottenburg rechtzeitig zu informieren.

Entwurfsplanung

Nr:	Änderungen	Datum	Name

RAIDT und GEIGER
Ingenieurbüro für Bauwesen und Umwelttechnik

Moleröckerstraße 25
72108 Rottenburg a.N.
Tel. 07472/9624-0
Fax 07472/962420
RAIDTundGEIGER@t-online.de

Stadt Rottenburg am Neckar

Anlage	3.12	Erschließung BG "Öchsner II" in Ergenzingen	Datum	Name
Projekt	635		Bearb.	Nov. 2019 ar
Maßstab	1 : 250	Ver- und Entsorgungsleitungen Wohnstraße 1, 2, 4 und Fußweg 5 Lageplan 2	Gez.	Nov. 2019 rr
Format	1230x630 841 qm		Gegr.	Nov. 2019 ra

Der Bauherr:
Rottenburg,

Der Planverfasser:
Rottenburg, 12.11.2019